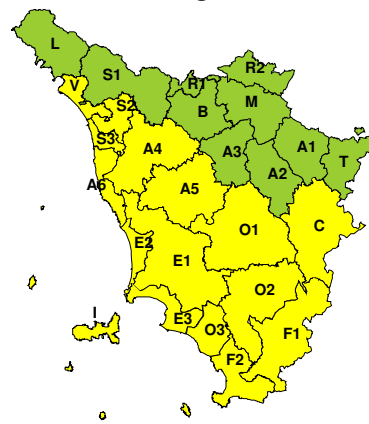


**BOLLETTINO DI VALUTAZIONE DELLE CRITICITÀ**Emissione di **Domenica, 30 Agosto 2020**, ore 13.13**Domenica, 30 Agosto 2020****Lunedì, 31 Agosto 2020****AREE INTERESSATE:**

- | | | |
|-----------------------|-----------------------------|-----------------------|
| A1-Arno-Casentino | □ E2-Etruria-Costa Nord | □ O3-Ombr. Gr-Costa |
| A2-Arno-Valdarno Sup. | □ E3-Etruria-Costa Sud | R1-Reno |
| A3-Arno-Firenze | □ F1-Fiora e Alb. | R2-Romagna-Toscana |
| □ A4-Valdarno Inf. | □ F2-Fiora e Alb.-Costa e G | S1-Serchio-Garf.-Lima |
| □ A5-Valdelsa-Valdera | □ I-Isole | □ S2-Serchio-Lucca |
| □ A6-Arno-Costa | L-Lunigiana | □ S3-Serchio-Costa |
| B-Bisenzio e Ombr. Pt | M-Mugello-Val di Sieve | T-Valtiberina |
| □ C-Valdichiana | □ O1-Ombr. Gr-Alto | □ V-Versilia |
| □ E1-Etruria | □ O2-Ombr. Gr-Medio | |

Legenda criticità: VERDE, □ GIALLO, ○ ARANCIONE, ▲ ROSSO

PROVINCE INTERESSATE: AREZZO, FIRENZE, GROSSETO, LIVORNO, LUCCA, MASSA-CARRARA, PISA, PISTOIA, SIENA

FENOMENI PREVISTI

Perturbazione in transito oggi, domenica, sulla Toscana. Domani, lunedì, ancora condizioni di diffusa instabilità con temporali sparsi soprattutto nel pomeriggio.

PIOGGIA: oggi, domenica fino al primo pomeriggio, residue precipitazioni sulle zone interne e su quelle meridionali della regione, a prevalente carattere di rovescio o temporale.

Cumulati medi significativi sulle zone più orientali della regione, con massimi puntuali non elevati. Altrove cumulati medi e massimi non significativi. Intensità orarie forti.

Domani, lunedì, precipitazioni sparse dalla tarda mattinata, più probabili sulle zone costiere, sull'Arcipelago e sul centro-sud della regione, anche a carattere di rovescio o temporale. Miglioramento in serata.

Cumulati medi significativi sulle zone centro-meridionali e non significativi altrove. Cumulati massimi puntuali fino a elevati sulle zone costiere e sull'Arcipelago e sul centro-sud della regione, non elevati altrove. Intensità orarie molto forti.

TEMPORALI: oggi, domenica, fino al primo pomeriggio, residui temporali sulle zone interne e su quelle meridionali della regione. Domani, dalla tarda mattinata, possibili temporali sparsi, più probabili e frequenti sulle zone costiere, sull'Arcipelago e sul centro-sud della regione.

VENTO: oggi, raffiche di Libeccio fino a 80-100 km/h in montagna, 60-80 km/h in collina, e 40-60 km/h in pianura.

MARE: dal tardo pomeriggio di oggi, domenica, e fino all'alba di domani, lunedì, mare agitato al largo a nord di Capraia.

DESCRIZIONE DELLE CRITICITÀ PREVISTE:

Sulla base delle previsioni meteorologiche odierne e delle valutazioni dei possibili effetti al suolo effettuate, si prefigurano



i seguenti scenari di criticità:

ZONE DI ALLERTA	RISCHIO	TEMPI	CRITICITÀ
A4, A5, A6, C, E1 E2, E3, F1, F2, I O1, O2, O3, S2, S3 V	IDROGEOLOGICO IDRAULICO RETICOLO MINORE	dalle ore 10.00 Lunedì, 31 Agosto 2020 alle ore 20.00 Lunedì, 31 Agosto 2020	GIALLO
I	MAREGGIATE	dalle ore 17.00 Domenica, 30 Agosto 2020 alle ore 06.00 Lunedì, 31 Agosto 2020	GIALLO
A4, A5, A6, C, E1 E2, E3, F1, F2, I O1, O2, O3, S2, S3 V	TEMPORALI FORTI	dalle ore 10.00 Lunedì, 31 Agosto 2020 alle ore 20.00 Lunedì, 31 Agosto 2020	GIALLO

DESCRIZIONE DEGLI SCENARI DI EVENTO PREVISTI

IDROGEOLOGICO

IDRAULICO RETICOLO MINORE

Criticità Giallo: Possibilità di innesco di frane superficiali/colate rapide di detriti o fango in bacini di dimensioni limitate e ruscellamenti superficiali anche con trasporto di materiale con conseguenti possibili danni localizzati alle infrastrutture, edifici e attività agricole, cantieri, insediamenti civili e industriali esposti; possibile innalzamento dei livelli idrometrici dei corsi d'acqua minori, con inondazioni delle aree limitrofe, anche per effetto di criticità locali (tombature, restringimenti, occlusioni delle luci dei ponti, ecc); possibile scorrimento superficiale delle acque nelle strade con fenomeni di rigurgito dei sistemi di smaltimento delle acque piovane e con possibile tracimazione e coinvolgimento delle aree urbane depresse, dei locali interrati e di quelli posti a pian terreno lungo le vie potenzialmente interessate da deflussi idrici; possibili temporanee interruzioni della rete stradale e/o ferroviaria in prossimità di impluvi, canali, zone depresse (sottopassi, tunnel, avvallamenti stradali, etc.) e a valle di porzioni di versante interessate da fenomeni franosi; possibili limitati danni alle opere idrauliche di difesa delle sponde, alle attività agricole, ai cantieri, agli insediamenti civili e industriali in alveo; possibili criticità connesse a localizzate cadute massi.

MAREGGIATE

Criticità Giallo: Sono possibili fenomeni occasionalmente pericolosi per l'incolumità delle persone, in grado di causare disagi e danni a carattere locale.

Sono possibili localizzati e temporanei problemi ai tratti stradali a ridosso della battigia con localizzate interruzioni della viabilità. Sono possibili problemi o danneggiamenti agli stabilimenti balneari e alle attività marittime. Sono possibili ritardi nei collegamenti marittimi. Si possono verificare situazioni di locale pericolo per la balneazione, per la navigazione da diporto e per le attività sportive.

TEMPORALI FORTI

Criticità Giallo: In uno scenario caratterizzato da elevata incertezza previsionale, saranno possibili fenomeni intensi occasionalmente pericolosi per l'incolumità delle persone e in grado di causare disagi e danni a carattere locale. Saranno possibili gli effetti riconducibili al rischio **idrogeologico-idraulico reticolo minore**, che potrebbero verificarsi in maniera repentina ed improvvisa.

A causa delle violente raffiche di **vento**, saranno possibili ulteriori effetti tra cui ad esempio, rottura di rami e/o caduta di alberi, caduta di tegole, danni alle strutture provvisorie e/o agli edifici, abbattimento di pali, segnaletica e impalcature, trasporto di materiale, disagi e/o interruzione della viabilità e danneggiamenti alle reti di distribuzione di servizi (tra cui telefonia ed elettricità) con conseguenti interruzioni.

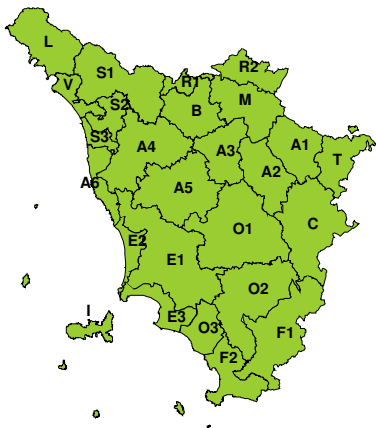
Nel caso in cui si verificano **grandinate** saranno inoltre possibili danni alle colture agricole, alle coperture degli edifici e agli automezzi.

Infine a causa delle **fulminazioni** saranno possibili danneggiamenti agli edifici, alberi e alle reti di distribuzione di servizi (tra cui telefonia ed elettricità) e eventualmente l'innesco di incendi in aree boschive.

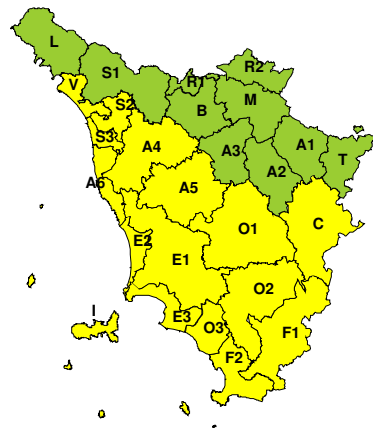


RISCHIO IDROGEOLOGICO-IDRAULICO RETICOLO MINORE

Domenica, 30 Agosto 2020

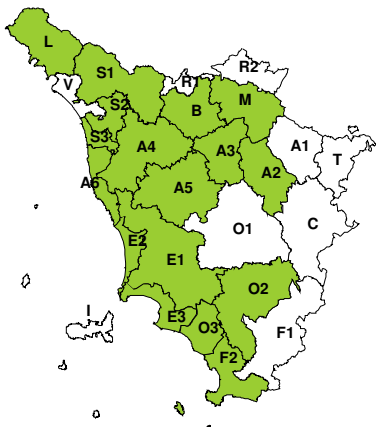


Lunedì, 31 Agosto 2020

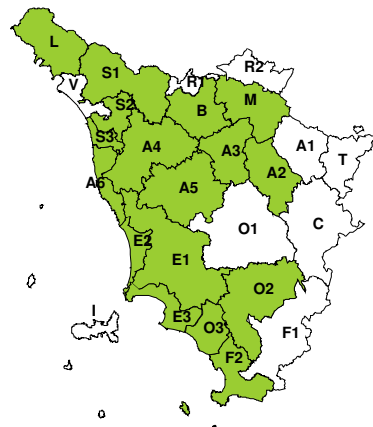


RISCHIO IDRAULICO RETICOLO PRINCIPALE

Domenica, 30 Agosto 2020

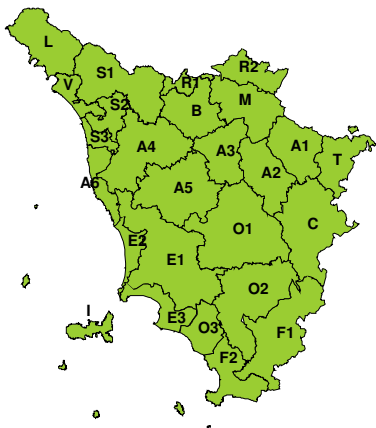


Lunedì, 31 Agosto 2020

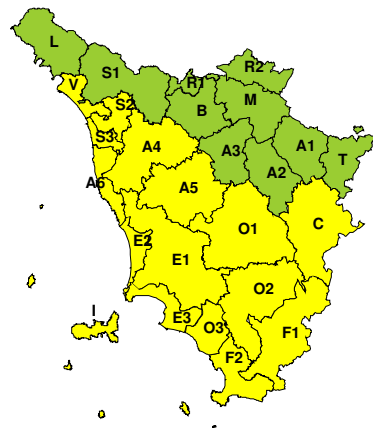


RISCHIO TEMPORALI FORTI

Domenica, 30 Agosto 2020



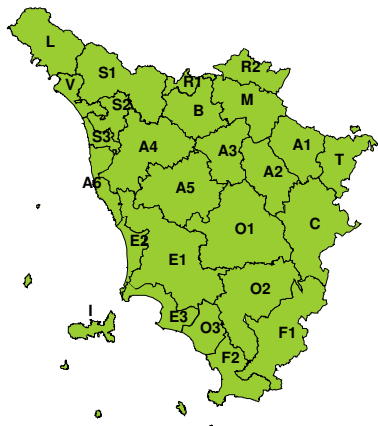
Lunedì, 31 Agosto 2020





RISCHIO VENTO

Domenica, 30 Agosto 2020

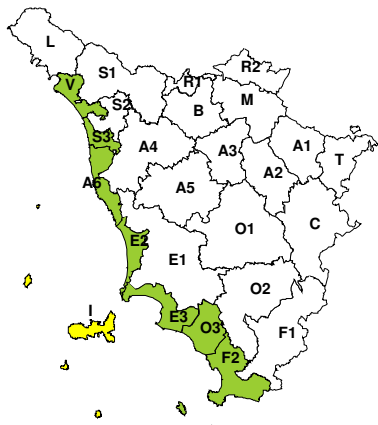


Lunedì, 31 Agosto 2020

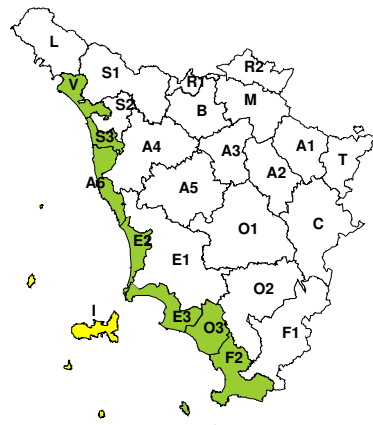


RISCHIO MAREGGIATE

Domenica, 30 Agosto 2020

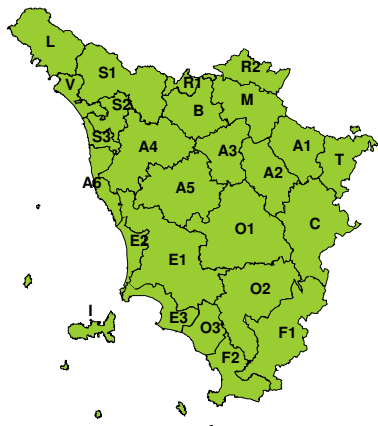


Lunedì, 31 Agosto 2020



RISCHIO NEVE

Domenica, 30 Agosto 2020



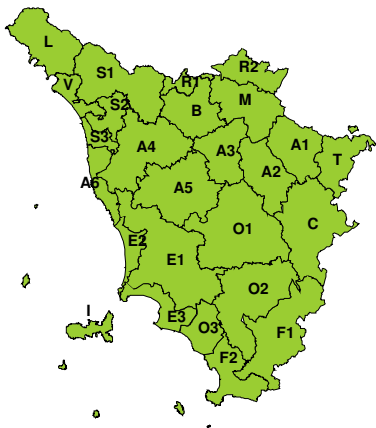
Lunedì, 31 Agosto 2020





RISCHIO GHIACCIO

Domenica, 30 Agosto 2020



Lunedì, 31 Agosto 2020

